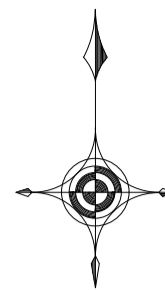


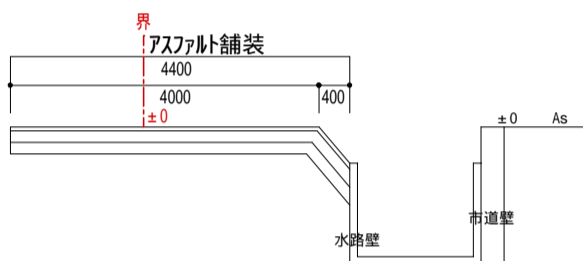
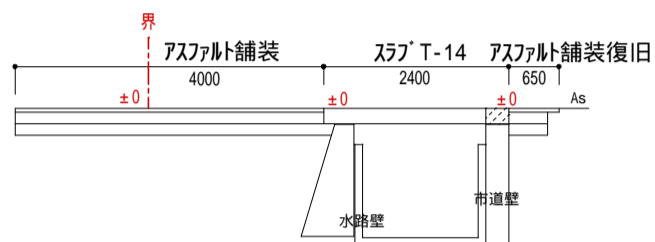
計画案

岡山市東区中川町 地内



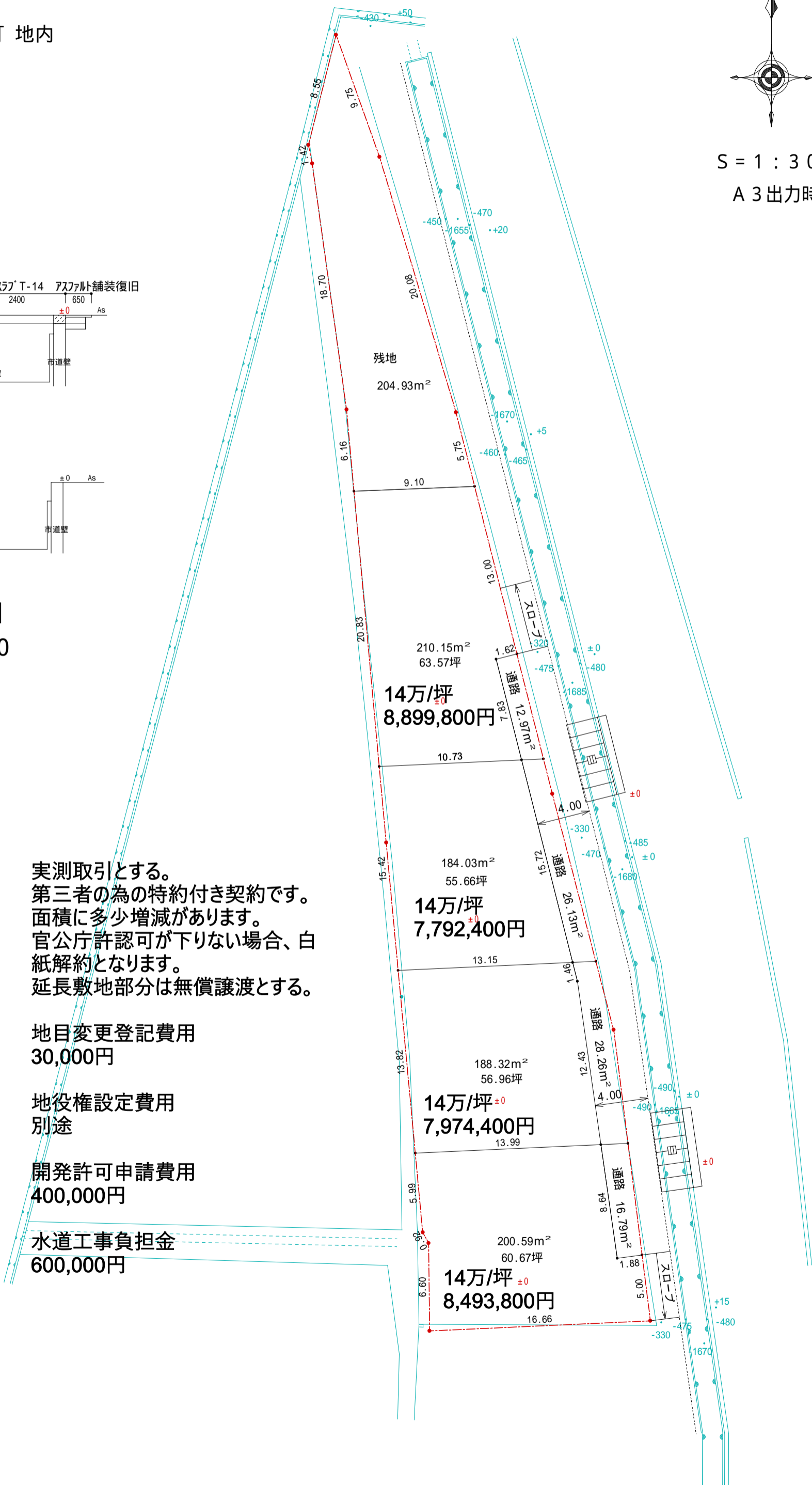
S = 1 : 300

A3出力時



橋掛け断面図

S = 1 : 100



実測取引とする。
 第三者の為の特約付き契約です。
 面積に多少増減があります。
 官公庁許認可が下りない場合、白紙解約となります。
 延長敷地部分は無償譲渡とする。

地目変更登記費用
 30,000円

地役権設定費用
 別途

開発許可申請費用
 400,000円

水道工事負担金
 600,000円