


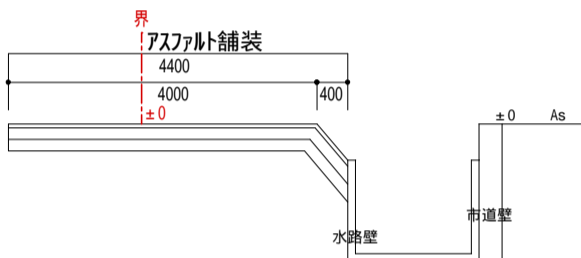
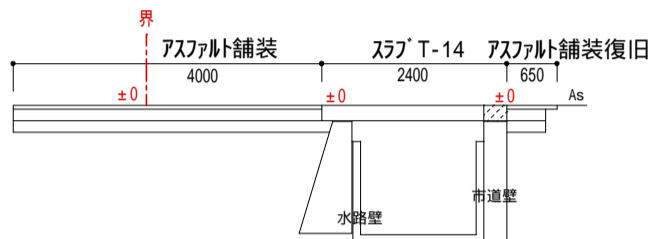
# 計画案

岡山市東区中川町 地内



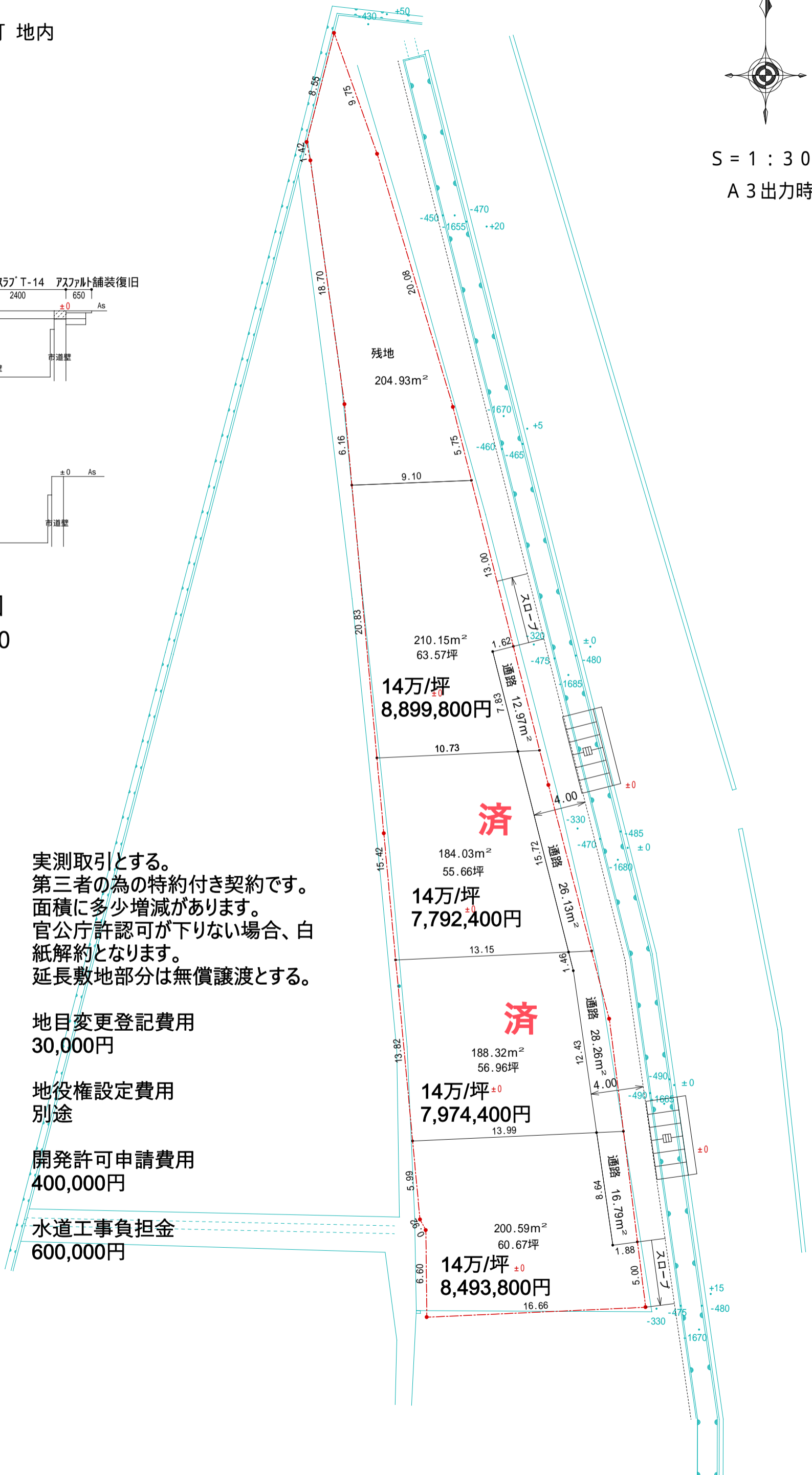
S = 1 : 300

A3出力時



## 橋掛け断面図

S = 1 : 100



実測取引とする。  
第三者の為の特約付き契約です。  
面積に多少増減があります。  
官公庁許認可が下りない場合、白紙解約となります。  
延長敷地部分は無償譲渡とする。

地目変更登記費用  
30,000円

地役権設定費用  
別途

開発許可申請費用  
400,000円

水道工事負担金  
600,000円